




# ATLÁNTICO 2021

## PRINCIPALES HALLAZGOS



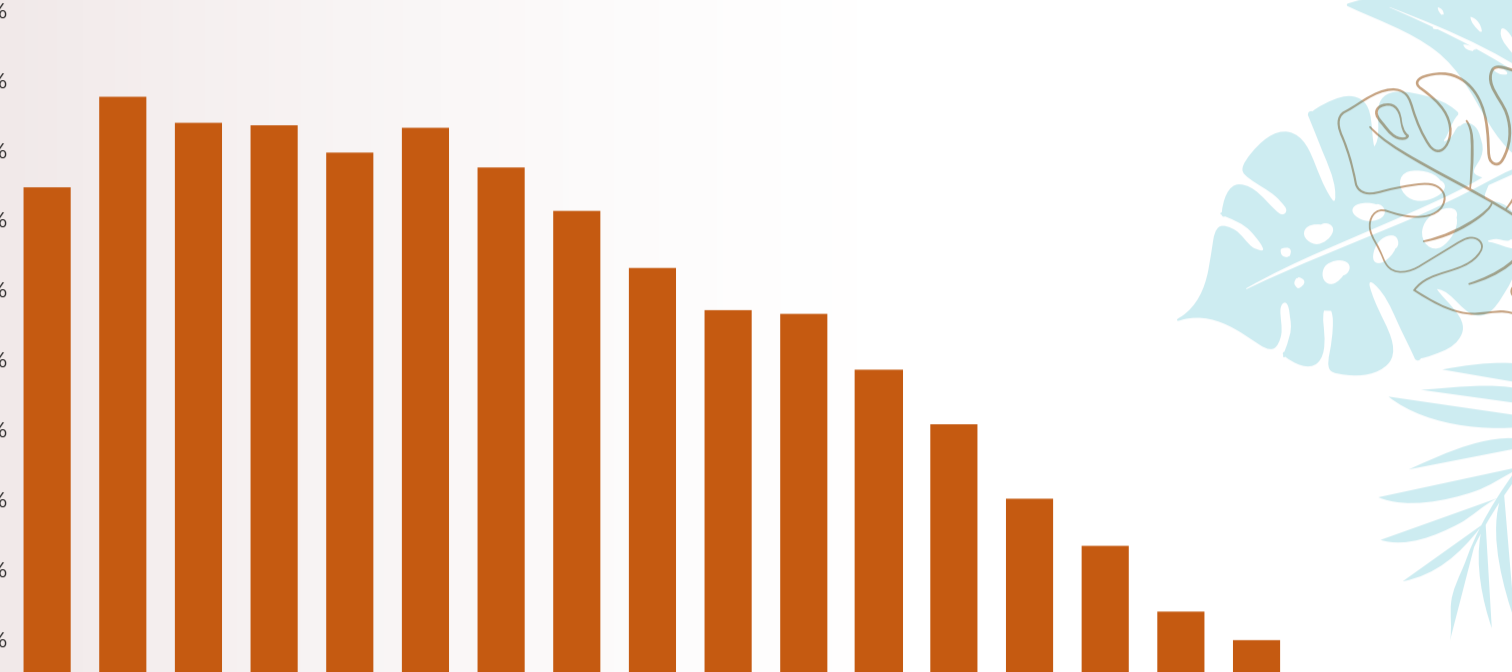
Fuente: Cálculos propios. DANE-GEIH e Instituto Distrital de Turismo- Observatorio de Turismo.

## ALGUNOS DATOS POBLACIONALES SOBRE ATLÁNTICO



Fuente: Cálculos propios. DANE-GEIH.

## NIVEL DE ESCOLARIDAD DE LOS HABITANTES DE ATLÁNTICO



Fuente: Cálculos propios. DANE-GEIH.

## EDAD DE LOS HABITANTES DE ATLÁNTICO

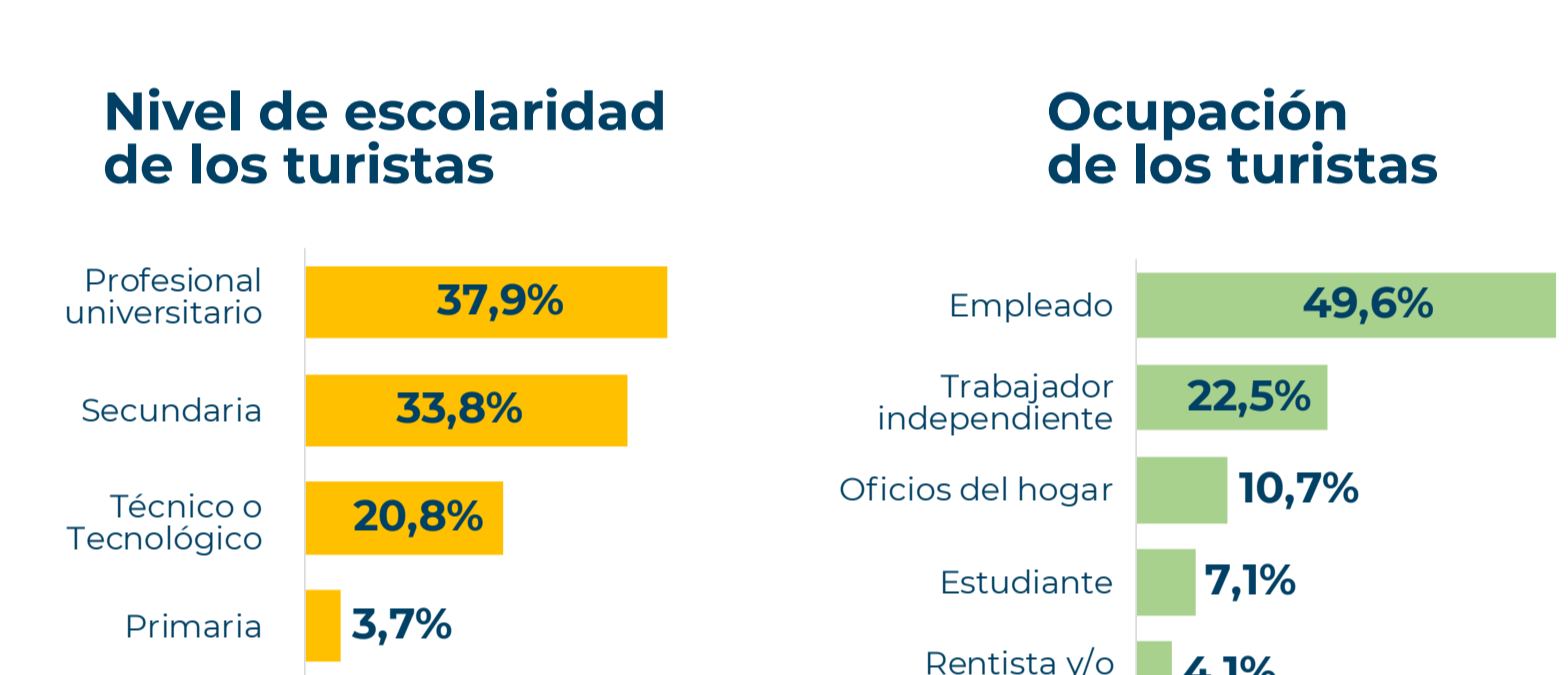


Fuente: Cálculos propios. DANE-GEIH.

## TURISTAS DE ATLÁNTICO EN BOGOTÁ

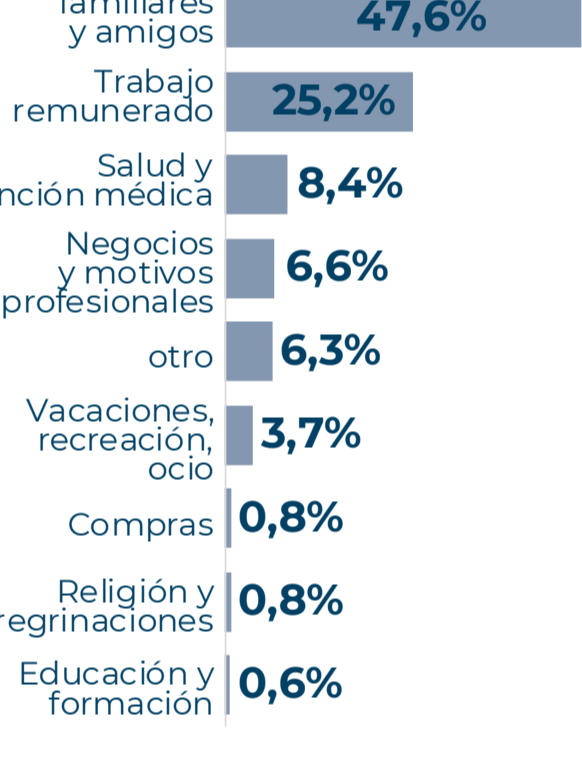
TOTAL NÚMERO DE TURISTAS (AÑO 2021)  
312.605

### Número de turistas por mes

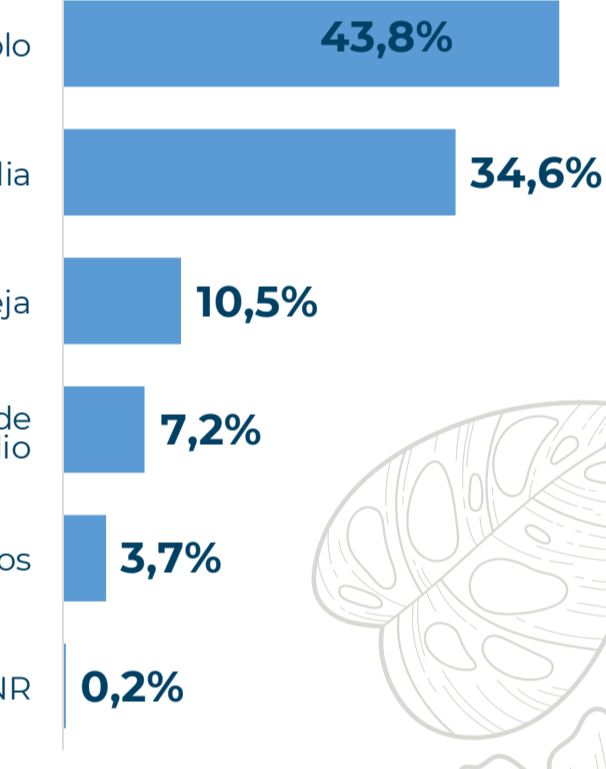


Fuente: Instituto Distrital de Turismo- Observatorio de Turismo.

### Género de los turistas

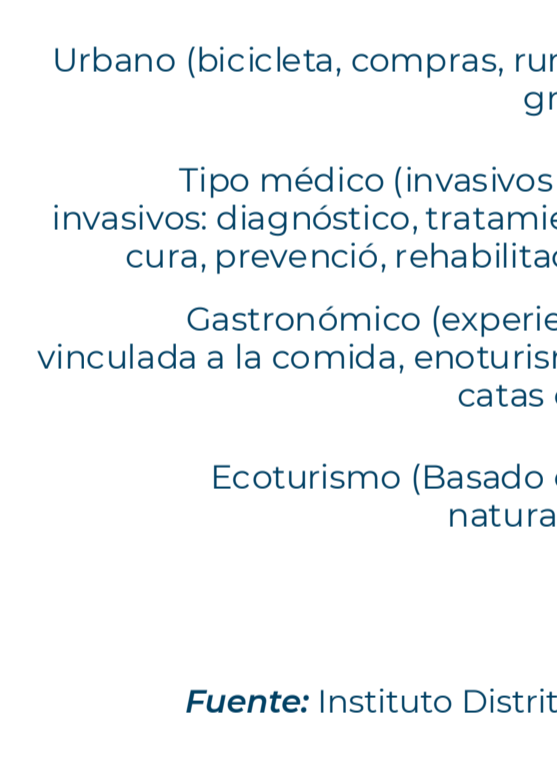


### Edad de los turistas




Fuente: Instituto Distrital de Turismo- Observatorio de Turismo.

### Nivel de escolaridad de los turistas

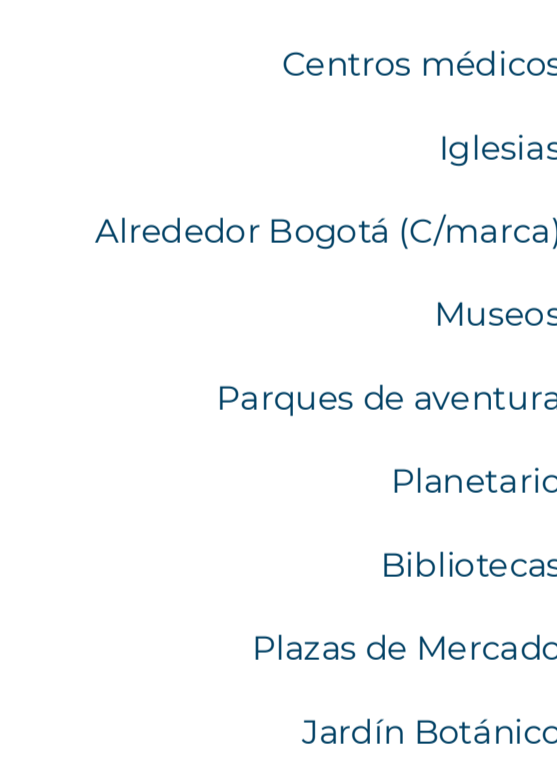


### Ocupación de los turistas



Fuente: Instituto Distrital de Turismo- Observatorio de Turismo.

### Motivo de viaje de los turistas

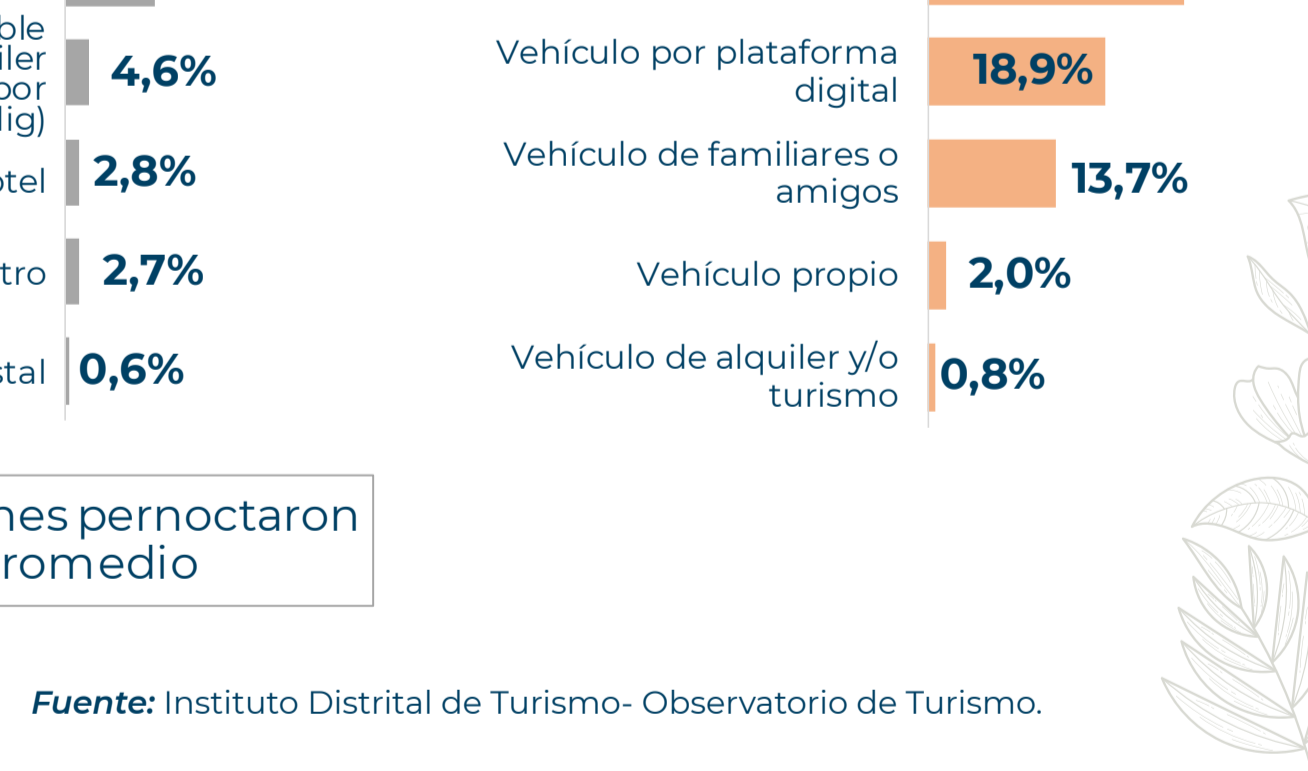


### Grupo de viaje de los turistas



Fuente: Instituto Distrital de Turismo- Observatorio de Turismo.

### Otras actividades realizadas por los turistas



Fuente: Instituto Distrital de Turismo- Observatorio de Turismo.

### Lugares visitados por los turistas



Fuente: Instituto Distrital de Turismo- Observatorio de Turismo.

### Lugar de alojamiento de los turistas



### Tipo de transporte de los turistas



9 noches pernoctaron en promedio

Fuente: Instituto Distrital de Turismo- Observatorio de Turismo.

### Primera visita a Bogotá



### Volvería a visitar Bogotá



Fuente: Instituto Distrital de Turismo- Observatorio de Turismo.

## GASTO DE LOS TURISTAS

**Gasto promedio diario (dólares)**  
US\$ 28,8

### Distribución del gasto



Fuente: Instituto Distrital de Turismo- Observatorio de Turismo.

## RECORRIDO ATLÁNTICO - BOGOTÁ

### RECORRIDO ATLÁNTICO - BOGOTÁ

Peaje Puente Laureano, Peaje Tasejera, Peaje Tucurica, Peaje El Copey, Peaje La Loma, Peaje Paltas, Peaje La Gómez, Peaje Aguas Nearas, Peaje Zambito, Peaje Koran, Peaje Caliquero, Peaje Siberia

LA GUAJIRA, BARRANQUILLA, ATLANTICO, MAGDALENA, CESAR, SUCRE, BOLIVAR, NORTE DE SANTANDER, VENEZUELA, ANTIOQUIA, SANTANDER, BOYACA, CALDAS, CUNDINAMARCA, TOLIMA, BOGOTÁ D.C.

RECORRIDO EN AVIÓN: Aeropuerto Internacional Ernesto Cortissoz - Aeropuerto Internacional El Dorado. Tiempo de Vuelo Aprox 01:25

RECORRIDO POR TIERRA: Vía Ingreso a Bogotá (Calle 80). Tiempo de Viaje Aprox 18:00. Distancia 979 km

Legend: Recorrido Barranquilla - Bogotá, División Departamental, Red Vial, Peaje



INSTITUTO DISTRITAL DE TURISMO